
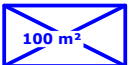

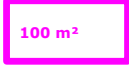
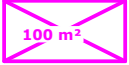


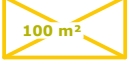

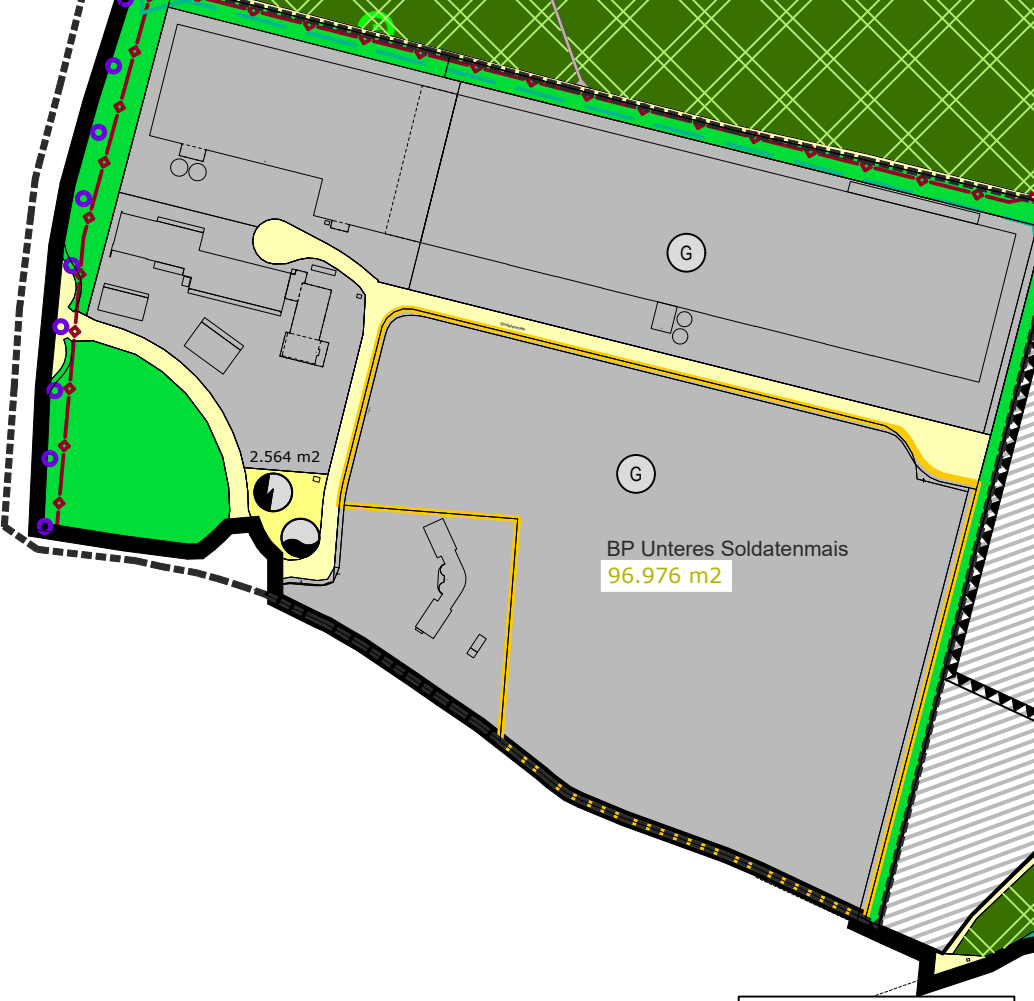
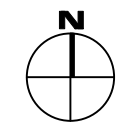


Industriegebiet Unteres Soldatenmais

Bauland-reserve	Rücknahme	Planung	
 100 m ²	 100 m ²		Wohnbaufläche W
 100 m ²	 100 m ²		gemischte Baufläche MD / MI / MDW / MU
 100 m ²	 100 m ²		gewerbliche Baufläche G



Planung G 77.104 m²



Flächennutzungsplan mit integriertem Landschaftsplan
Gemeinde Haiming

ANLAGE 11
Baulandreserven / Rücknahme / Planung
Ortsteil: unteres Soldatenmais

M 1:5.000

Vorentwurf: 19.09.2024